

UCHWAŁA Nr XXX/256/2014
RADY GMINY LUBRZA
z dnia 13 lutego 2014 r.

w sprawie przystąpienia do sporządzenia zmiany miejscowego planu zagospodarowania przestrzennego terenów lokalizacji farmy wiatrowej na gruntach wsi SŁOKÓW-LASKOWICE - NOWY BROWINIEC

Na podstawie art. 18 ust. 2 pkt 5 *ustawy z dnia 8 marca 1990 roku o samorządzie gminnym* (Dz. U. z 2013 r. poz. 594, 645, 1318) oraz art. 14 ust. 1, 2 i 4 *ustawy z dnia 27 marca 2003r. o planowaniu i zagospodarowaniu przestrzennym* (Dz. U. z 2012r., poz. 647, 951, 1445, z 2013r. poz. 21, 405, 1238, 1446) Rada Gminy Lubrza uchwała, co następuje:

§ 1. Przystępuje się do sporządzenia zmiany miejscowego planu zagospodarowania przestrzennego terenów lokalizacji farmy wiatrowej na gruntach wsi SŁOKÓW-LASKOWICE-NOWY BROWINIEC.

§ 2. Zmiana, której mowa w § 1 dotyczy miejscowego planu zagospodarowania przestrzennego terenów lokalizacji farmy wiatrowej na gruntach wsi SŁOKÓW-LASKOWICE-NOWY BROWINIEC przyjętego Uchwałą Nr XXVII/218/2013 Rady Gminy Lubrza z dnia 30 października 2013r. i opublikowanego w Dzienniku Urzędowym Województwa Opolskiego z 2013 r., poz. 2520.

§ 3. Zmianą obejmuje się **§ 15 ust. 3** planu miejscowego, o którym mowa w § 2.

§ 4. Dopuszcza się, by zmiana planu miejscowego była uchwalana etapowo.

§ 5. Granica obszaru objętego zmianą, o której mowa w § 1. określa załącznik graficzny do niniejszej uchwały.

§ 6. Wykonanie uchwały powierza się Wójtowi Gminy Lubrza.

§ 7. Uchwała wchodzi w życie z dniem podjęcia.

PRZEWODNICZĄCY RADY
Elżbieta Szwadowska
Elżbieta Szwadowska

GMINA LUBRZA

OBREBY: SŁOKÓW, LASKOWICE, NOWY BROWINIEC



SKALA 1:15000

Mapa ewidencyjnej
gruntów i budynków
Wykonana w oparciu o
Plan miejscowy Lubrza
Najm. Skala 1:15000

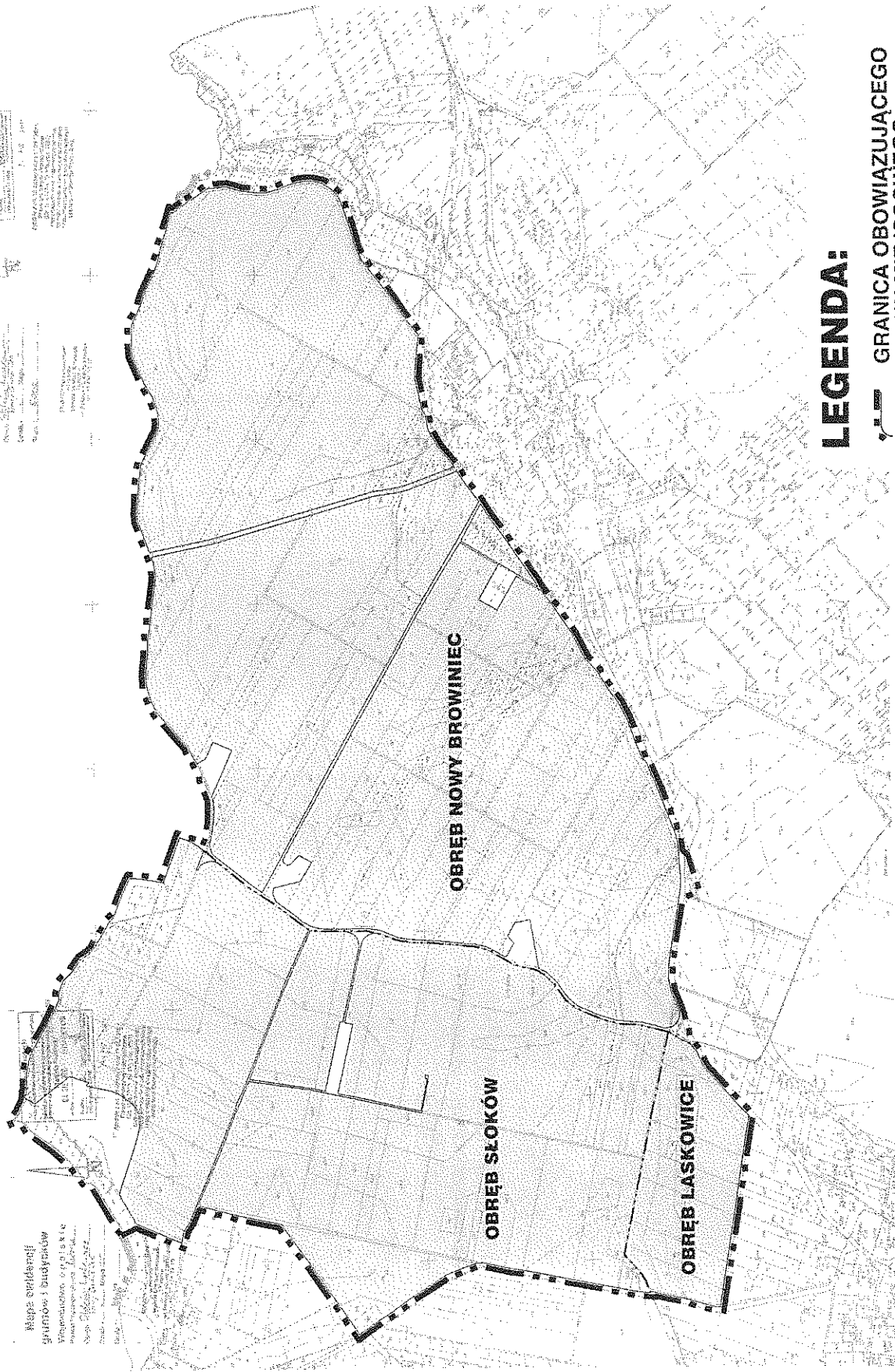
Mapa ewidencyjnej
gruntów i budynków
Wykonana w oparciu o
Plan miejscowy Lubrza
Najm. Skala 1:15000

ZALĄCZNIK DO UCHWAŁY
NR XXX/256/2014
RADY GMINY LUBRZA
Z DNIA 13 LUTEGO 2014 r.




Mapa ewidencyjnej
gruntów i budynków
Wykonana w oparciu o
Plan miejscowy Lubrza
Najm. Skala 1:15000

Mapa ewidencyjnej
gruntów i budynków
Wykonana w oparciu o
Plan miejscowy Lubrza
Najm. Skala 1:15000

Mapa ewidencyjnej
gruntów i budynków
Wykonana w oparciu o
Plan miejscowy Lubrza
Najm. Skala 1:15000



LEGENDA:

-  GRANICA OBOWIAZUJĄCEGO PLANU MIEJSCOWEGO
-  GRANICA OBREBU GEODEZYJNEGO
-  OBSZAR OBEJMOWANY ZMIANĄ

26