

UCHWAŁA Nr XXX/250/2014
RADY GMINY LUBRZA
z dnia 13 lutego 2014 r.

w sprawie przystąpienia do sporządzenia zmiany miejscowego planu zagospodarowania przestrzennego terenów lokalizacji farmy wiatrowej na gruntach wsi PRĘŻYNKA - LUBRZA

Na podstawie art. 18 ust. 2 pkt 5 *ustawy z dnia 8 marca 1990 roku o samorządzie gminnym* (Dz. U. z 2013 r. poz. 594,645,1318) oraz art. 14 ust. 1, 2 i 4 *ustawy z dnia 27 marca 2003r. o planowaniu i zagospodarowaniu przestrzennym* (Dz. U. z 2012r., poz. 647, 951, 1445, z 2013r. poz. 21, 405, 1238, 1446) Rada Gminy Lubrza uchwała, co następuje:

§ 1. Przystępuje się do sporządzenia zmiany miejscowego planu zagospodarowania przestrzennego terenów lokalizacji farmy wiatrowej na gruntach wsi PRĘŻYNKA - LUBRZA.

§ 2. Zmiana, której mowa w § 1 dotyczy miejscowego planu zagospodarowania przestrzennego terenów lokalizacji farmy wiatrowej na gruntach wsi PRĘŻYNKA - LUBRZA przyjętego Uchwałą Nr XXVII/212/2013 Rady Gminy Lubrza z dnia 30 października 2013r. i opublikowanego w Dzienniku Urzędowym Województwa Opolskiego z 2013 r., poz. 2517.

§ 3. Zmianą obejmuje się § 13 ust. 3 planu miejscowego, o którym mowa w § 2.

§ 4. Dopuszcza się, by zmiana planu miejscowego była uchwalana etapowo.

§ 5. Granica obszaru objętego zmianą, o której mowa w § 1. określa załącznik graficzny do niniejszej uchwały.

§ 6. Wykonanie uchwały powierza się Wójtowi Gminy Lubrza.

§ 7. Uchwała wchodzi w życie z dniem podjęcia.

PRZEWODNICZĄCY RADY
Elżbieta Szwadowska
Elżbieta Szwadowska

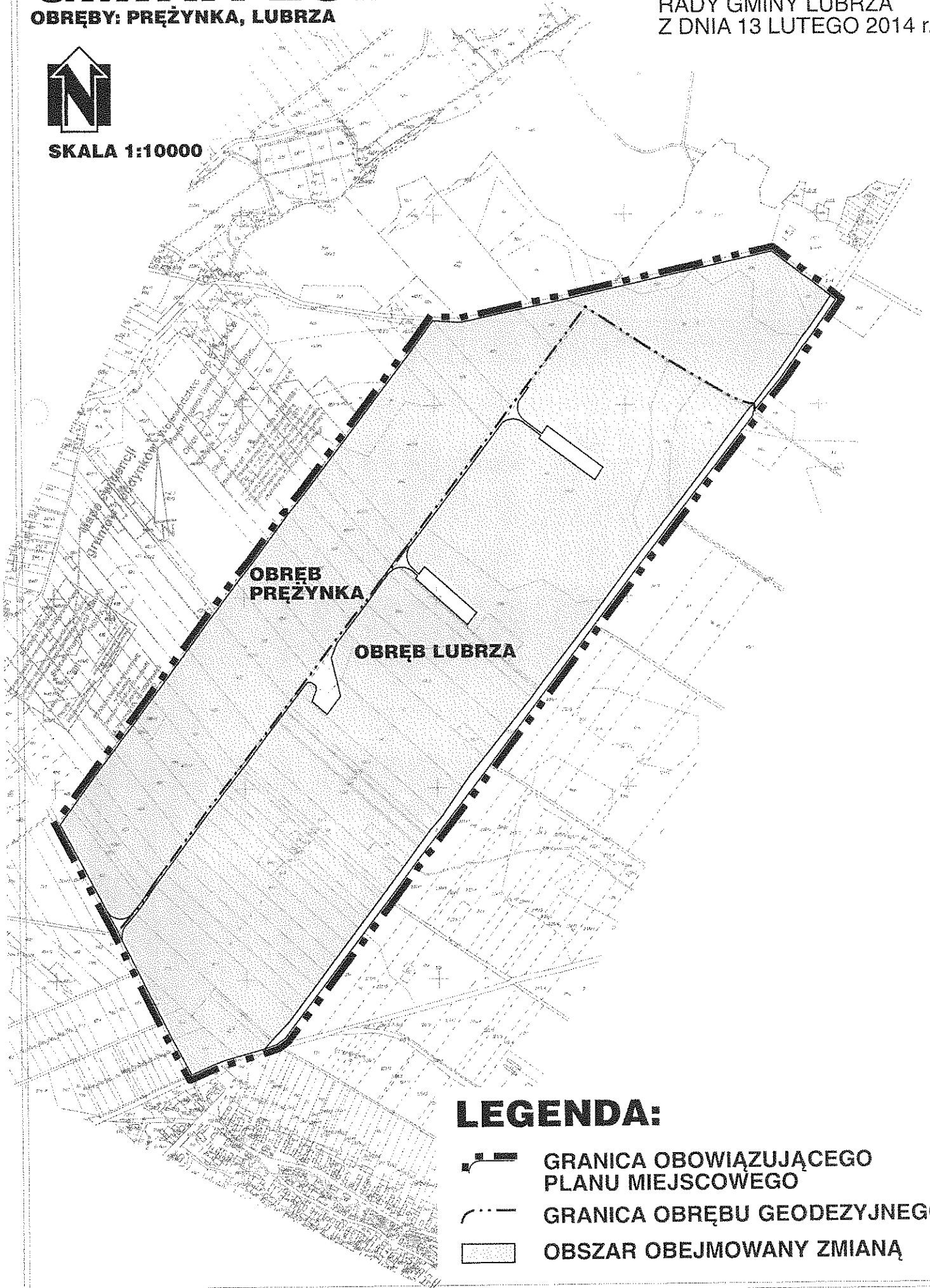
GMINA LUBRZA

OBREBY: PRĘŻYNKA, LUBRZA




ZAŁĄCZNIK DO UCHWAŁY
NR XXX/250/2014
RADY GMINY LUBRZA
Z DNIA 13 LUTEGO 2014 r.



SKALA 1:10000



LEGENDA:

-  GRANICA OBOWIAZUJĄCEGO PLANU MIEJSCOWEGO
-  GRANICA OBREBU GEODEZYJNEGO
-  OBSZAR OBEJMOWANY ZMIANĄ

87